

# Výukový materiál

zpracovaný v rámci projektu



Základní škola Sokolov, Boženy Němcové 1784

Název a číslo projektu: Moderní škola, CZ.1.07/1.4.00/21.3331

Šablona: II/2 Inovace a zkvalitnění výuky směřující k rozvoji výuky cizích jazyků

Sada/předmět (oblast): Základy německého jazyka

Číslo výukového materiálu: 1\_NJII\_03

XI 6-13:13

## Berlín - hlavní město Německa

**Anotace výukového materiálu:** Reálie německy mluvících zemí: Berlín - hlavní město Německa. Základní informace o nejdůležitějších památkách pro 2. stupeň ZŠ.

**Klíčová slova:** Berlín, Braniborská brána, televizní věž, Alexanderplatz, světové hodiny, Weltuhr, berlínská zeď

**Předmět:** Základy německého jazyka      **Ročník:** 7. ročník

**Autor:** Mgr. Michaela Hubená

**Použité zdroje:** Smart Notebook 10  
foto: Mgr. Josef Hubený  
mapa Německa:  
[http://upload.wikimedia.org/wikipedia/commons/8/8e/Germany\\_Laender\\_Berlin.png](http://upload.wikimedia.org/wikipedia/commons/8/8e/Germany_Laender_Berlin.png),  
10.12.2011

XI 6-13:13

mapa Berlína: [http://upload.wikimedia.org/wikipedia/commons/a/a4/Bln04a\\_admin2001.png](http://upload.wikimedia.org/wikipedia/commons/a/a4/Bln04a_admin2001.png), 10.12.2011

obrázek medvěda: on-line databáze Microsoft Office, 10.12.2011

obrázky památek: on-line databáze Microsoft Office, 12.12.2011

XII 10-19:22

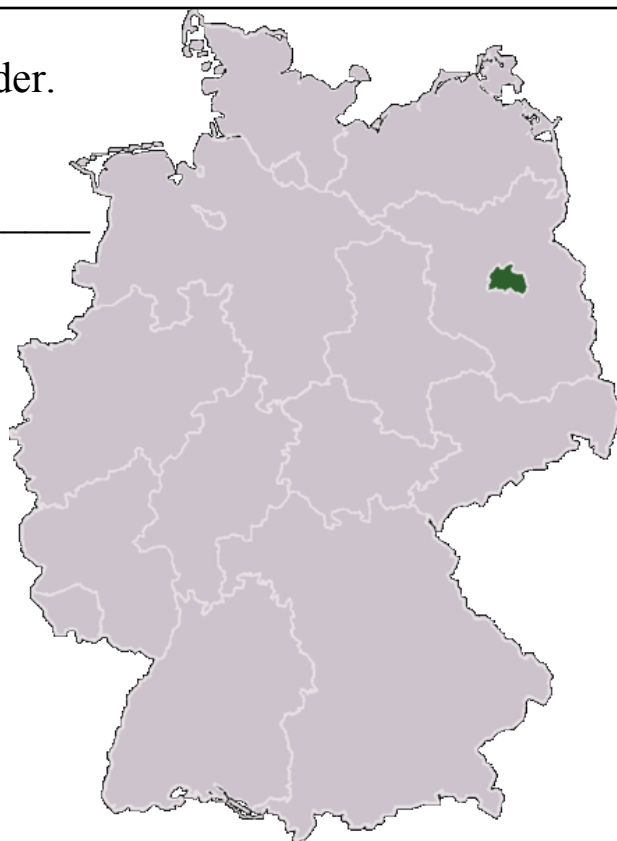
Deutschland hat \_\_\_\_\_ Bundesländer.  
Eins davon ist Berlin.

Berlin ist die \_\_\_\_\_  
von Deutschland.

In Berlin wohnen etwa \_\_\_\_\_  
Millionen Einwohner.

Im Wappen von Berlin ist ein

\_\_\_\_\_ .



XI 7-20:45

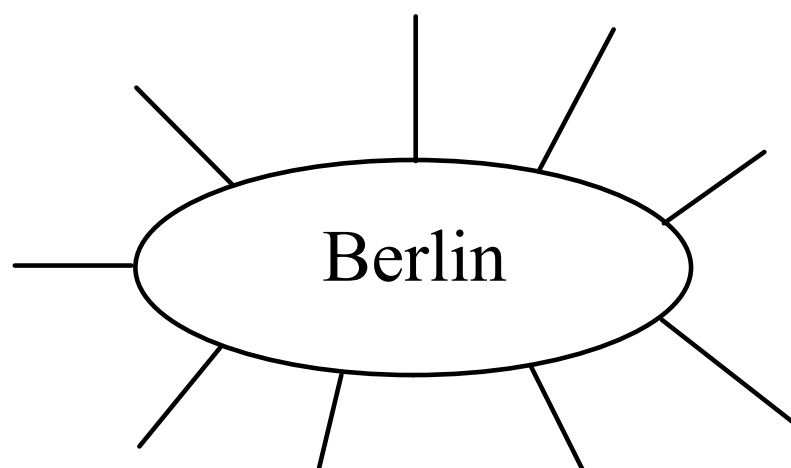
1 – Berlin-Mitte  
2 – Friedrichshain-Kreuzberg  
3 – Charlottenburg-Wilmersdorf  
4 – Lichtenberg  
5 – Marzahn-Hellersdorf  
6 – Neukölln  
7 – Pankow  
8 – Reinickendorf  
9 – Spandau  
10 – Steglitz-Zehlendorf,  
11 – Tempelhof-Schöneberg  
12 – Treptow-Köpenick



A map of Berlin divided into 12 districts, numbered 1 through 12. The districts are: 1 (Berlin-Mitte), 2 (Friedrichshain-Kreuzberg), 3 (Charlottenburg-Wilmersdorf), 4 (Lichtenberg), 5 (Marzahn-Hellersdorf), 6 (Neukölln), 7 (Pankow), 8 (Reinickendorf), 9 (Spandau), 10 (Steglitz-Zehlendorf), 11 (Tempelhof-Schöneberg), and 12 (Treptow-Köpenick). The map is labeled 'BERLIN' and 'Brandenburg'.

XII 10-19:17

Welche Sehenswürdigkeiten kennst du?



XII 10-19:23



Image match

Was ist das?



der B \_ \_ \_ \_ \_ b \_ \_ \_ \_ r T \_ r




der F \_ \_ \_ \_ \_ t \_ \_ m



die G \_ \_ \_ \_ \_ k \_ \_ \_ \_ e

das K \_ \_ \_ \_ \_ a \_ t

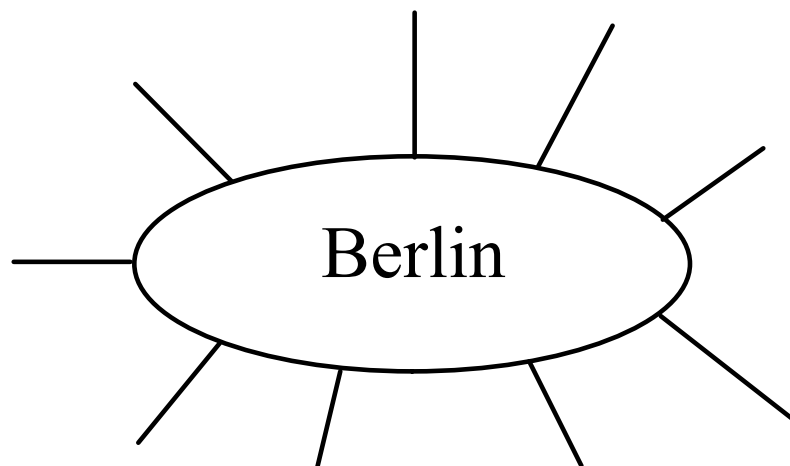


Beobachte die Karte von Berlin und finde die Sehenswürdigkeiten.

<http://www.berlin.de/stadtplan/>

XII 12-17:49

Welche Sehenswürdigkeiten kennst du?



XII 10-19:23

Was ist das?



der Brandenburger Tor




der Fernsehturm



die Gedächtniskirche

das Kanzleramt



XII 10-19:52



XII 10-20:01

Was ist das?



XII 12-17:45

Was ist das?



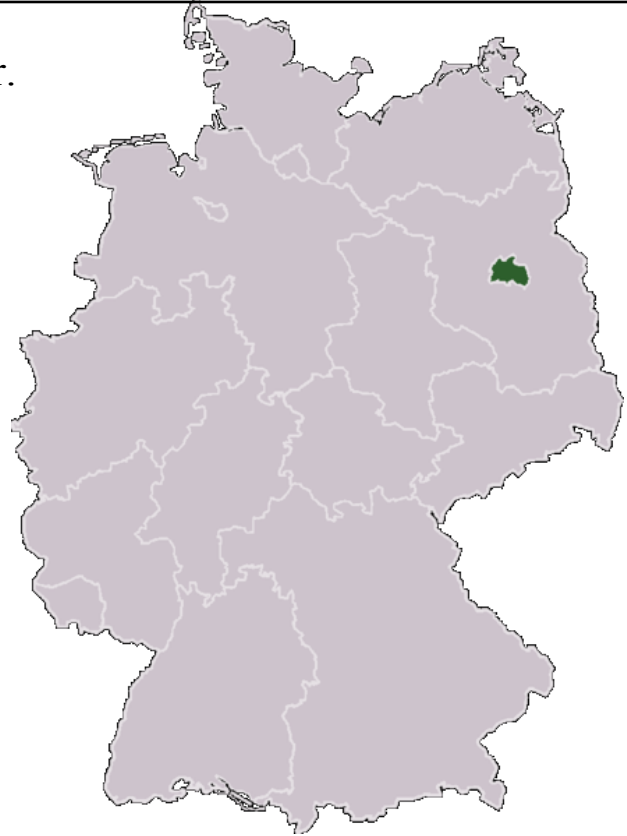
XII 12-17:45

Deutschland hat 16 Bundesländer.

Berlin ist die Hauptstadt  
von Deutschland.

In Berlin wohnen etwa 3,3  
Millionen Einwohner.

Im Wappen von Berlin ist ein  
Bär .



XI 7-20:45