

DĚJEPIS ŘECKO

VY_32_INOVACE_05_DĚJEPIS_ŘECKO

Dětský domov, Základní škola a Střední škola, Duchcov, Školní 1,
příspěvková organizace

Registrační číslo cz.1.07/1.4.00/21.0559

Jarmila Vacková

STAROVĚKÉ ŘECKO

⇒ rozkládalo se na jihu Balkánského poloostrova, na Peloponéském poloostrově, na ostrovech v Egejském moři a na pobřeží Malé Asie (dnešní Turecko)



STAROVĚKÉ ŘECKO

- ⇒ města s opevněnými návršími
- ⇒ největší město – Mykény
- ⇒ znalost písma, převzato z Kréty
- ⇒ kyklopské opevnění z mohutných kvádrů
- ⇒ útoky mořských národů → zničení mykénských států a paláců
- ⇒ postupný příchod kmenů Achájů, Dorů a Iónů
- ⇒ Následují „temná staletí“ řeckých dějin




PŘÍRODNÍ PODMÍNKY

- ⇒ hornatá země → nedostatek orné půdy
- ⇒ zemědělství – vinná réva, olivy, luštěniny, ovoce
- ⇒ dovoz obilí
- ⇒ členité pobřeží – přístavy → rozvoj mořeplavectví, stavba lodí

NEJVÝZNAMNĚJŠÍ ŘECKÉ OBCE

- ⇒ Sparta
- ⇒ Athény



AKROPOLE V
ATHÉNÁCH

SPARTA

- ⇒ Přísnost vojenské organizace
- ⇒ Největší vojenská moc v Řecku
- ⇒ Vojsko bylo tvořeno:
 - Pěšáky (hoplíty)
- ⇒ Dvě skupiny obyvatel
 - Perioikové (svobodní občané)
 - Heilóti (nejnižší vrstva)
- ⇒ Pětičlenná rada dozorců dohlížela na krále
- ⇒ V čele 2 králové
- ⇒ Oligarchia – vládce bohatého rodu



HOPLÍT

ATHÉNY

- ⇒ V čele 9 Archontů -> nejvýznamnější:
 - ⇒ 1 Eponymos (rádce státu)
 - ⇒ Basileos (náboženství)
 - ⇒ Polymarchos (vojenské záležitosti)
 - ⇒ Aeropag = nejvyšší zákonodárny orgán



ŘECKO – PERSKÉ VÁLKY

- × 492-449 př.n.l.
- × Řecko X Pers



BITVA U MARATHONU

- × 490 př.n.l.
- × Peršanů 4x víc->přesila->i přesto je Řekové porazili
- × **Milthiadés** - vojevůdce, vedl Athény, běžec - utíkal oznámit, že potřebuje pomoc do Sparty -> 42 km -> přiběhl a zemřel
- × -> maratonský běh


BITVA U THERMOPYL

- × 480 př.n.l.
- × perské vítězství->zrada jednoho z Řeků
-> vyzradil, kudy je možno přejít horský hřeben a vpadnout Řekům do týla



BITVA U SALAMINY

- × 480 př.n.l.
- × námořní bitva->Řekové mají menší lodě -> lepší manipulace
- × **Thémistokles**->vlákal Peršany do úzkého salaminského průlivu ->Řekové zvítězili, perské loďstvo rozdrceno



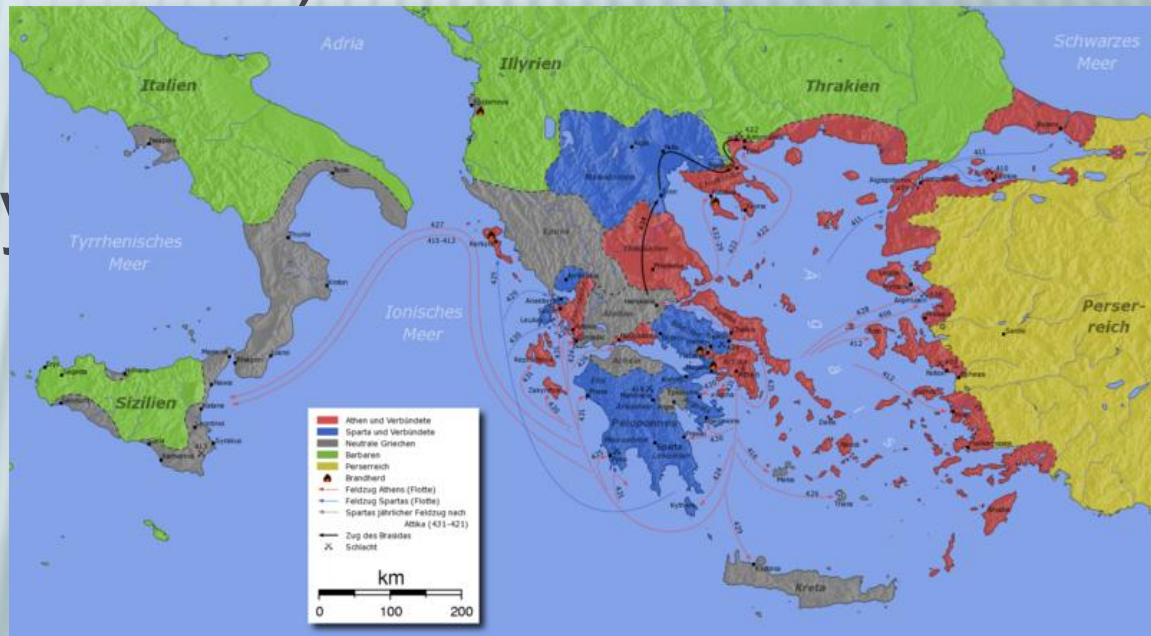
ŘECKÁ LOĎ

PROČ PERŠANÉ PROHRÁLI?

- × Řecko - obrana vlastní země
- × Athény se spojili se Spartou ->silné vojsko
- × V Řecku se rozmohla demokracie
- × Větší ekonomická síla Řecka


PELOPONÉSKÁ VÁLKA

- × 431-404 př.n.l.
- × Korinth, Sparta(posílili vojáky) X Athény(posílili námořně)
- × soupeřili o moc
- × Athény poraženy
celé Řecko
oslabené



OTÁZKA:

- × Kdo vynalezl tutu loď?
- + Římané
- + Spartané
- + Peršané
- + Řekové



ZDROJE:

× <http://cs.wikipedia.org/wiki/Soubor:Acropolis3.JPG>

Autor: **Adam Carr**

http://cs.wikipedia.org/wiki/Soubor:Parthenon_from_west.jpg

Autor: [User:Mountain](#)

http://cs.wikipedia.org/w/index.php?title=Soubor:Map_Greco-Persian_Wars-en.svg&page=1

Tento soubor podléhá licenci [Creative Commons](#)

Autor: [User:Bibi Saint-Pol](#)

http://cs.wikipedia.org/wiki/Soubor:Pelop_krieg1.png

Tento soubor podléhá licenci [Creative Commons](#)

Autor: [Saperaud](#)

<http://cs.wikipedia.org/wiki/Soubor:Hoplit.png>

Autor: [Abaya](#)

http://commons.wikimedia.org/wiki/File:Battle_of_Thermopylae_and_movements_to_Salamis,_480_BC.gif

Autor: [Kirill Lokshin](#)([talk](#) | [contribs](#))

Tento soubor podléhá licenci [Creative Commons](#)

Autor: [Sting](#)

<http://cs.wikipedia.org/wiki/Soubor:LocationPeloponnese-HEL-1-z.PNG>

Autor: [Conudrum](#)