



INVESTICE DO ROZVOJE VZDĚLÁVÁNÍ

Základní škola Ústí nad Labem, Anežky České 702/17, příspěvková organizace

Číslo projektu: CZ.1.07/1.4.00/21.2887

Název projektu: „Učíme lépe a moderněji“

OP VK 1.4

Výukový materiál

Název DUMu: VY_52_INOVACE_12_5_Orientace na mapě Evropy

Číslo skupiny: 1

Autor: Mgr. Nechyba Petr

Vzdělávací oblast/Předmět/Téma: Člověk a příroda/Zeměpis/Evropa

Druh učebního materiálu: Prezentace

Metodický list: ne

Anotace: Materiál je určen pro žáky 7. ročníku, přehled o základních informacích, které se vyskytují na mapě Evropy.

Ověřeno ve třídě: VII.C

Datum ověření: 6. 2. 2013

Prohlášení: Prohlašuji, že při tvorbě výukového materiálu jsem respektoval(a) všeobecně užívané právní a morální zvyklosti, autorská a jiná práva třetích osob, zejména práva duševního vlastnictví (např. práva k obchodní firmě, autorská práva k software, k filmovým, hudebním a fotografickým dílům nebo práva k ochranným známkám)dle zákona 121/2000 Sb. (autorský zákon). Nesu veškerou právní odpovědnost za obsah a původ svého díla. Prohlašuji dále, že výše uvedený materiál jsem ověřil(a) ve výuce a provedl(a) o tom zápis do TK.

Dávám souhlas, aby moje dílo bylo dáno k dispozici veřejnosti k účelům volného užití (§30 odst. 1 zákona 121/2000 Sb.), tj. že k uvedeným účelům může být kýmkoliv zveřejňováno, používáno, upravováno a uchovááno.

Datum: 6. 2. 2013

Podpis:

Orientace na mapě Evropy

Evropa

- ▶ http://cs.wikipedia.org/wiki/Soubor:Europe_topography_map.png


Oceány

- ▶ Severní ledový
- ▶ Atlantský

Moře

- ▶ Barentsovo
 - ▶ Bílé
 - ▶ Norské
 - ▶ Baltské
 - ▶ Keltské
 - ▶ Irské
- 

Moře

- ▶ Středozemní
 - ▶ Jaderské
 - ▶ Egejské
 - ▶ Ligurské
 - ▶ Tyrhénské
 - ▶ Jónské
 - ▶ Krétské
- 


Ostrovny

- ▶ Island
 - ▶ Britské (Irsko, Velká Británie)
 - ▶ Baleáry (Ibiza, Menorka, Malorka)
 - ▶ Korsika
 - ▶ Sardinie
- 


Ostrovny

- ▶ Sicílie
 - ▶ Kréta
 - ▶ Malta
 - ▶ Faerské
 - ▶ Shetlandy
- 

Poloostrovy

- ▶ Skandinávský
 - ▶ Kola
 - ▶ Jutský
 - ▶ Pyrenejský
 - ▶ Apeninský
 - ▶ Balkánský
 - ▶ Peloponéský
- 

Zálivy

- ▶ Botnický
 - ▶ Finský
 - ▶ Biskajský
- 


Průlivy

- ▶ Gibraltarský
- ▶ La Manche


Pohoří

- ▶ Alpy (Mont Blanc 4810)
 - ▶ Pyreneje
 - ▶ Apeniny
 - ▶ Pindos
- 


Pohoří

- ▶ Karpaty
 - ▶ Siera Nevada
 - ▶ Skandinávské
 - ▶ Stará planina (Balkán)
 - ▶ Ural
- 


Nížiny

- ▶ Severoněmecká
 - ▶ Středopolské
 - ▶ Velká uherská
 - ▶ Malá uherská
 - ▶ Rumunská
- 

Nížiny

- ▶ Pádká
 - ▶ Francouzská
 - ▶ Finská jezerní plošina
 - ▶ Baltská
- 


Řeky

- ▶ Tajo
 - ▶ Ebro
 - ▶ Pád
 - ▶ Loira
 - ▶ Siena
 - ▶ Garonna
 - ▶ Rýn
- 

Řeky

- ▶ Dunaj
 - ▶ Labe
 - ▶ Odra
 - ▶ Visla
 - ▶ Tisa
 - ▶ Temže
 - ▶ Volha
 - ▶ Dněpr
- 

Jezera

- ▶ Ladožské
 - ▶ Oněžské
 - ▶ Balaton
 - ▶ Vänern
 - ▶ Vättern
- 

Ukazuj na mapě

- ▶ Nejsevernější bod: mys Nordkinn v Norsku
 - ▶ Nejjižnější bod: mys Marrogui ve Španělsku
 - ▶ Nejzápadnější bod: mys Roca v Portugalsku
 - ▶ Nejvýchodnější bod: Bajdarský záliv
- 