



## INVESTICE DO ROZVOJE VZDĚLÁVÁNÍ

Číslo projektu: CZ.1.07/1.4.00/21.2887

Číslo projektu: CZ.1.07/1.4.00/21.2887  
Název projektu: „Učíme lépe a moderněji“  
OP VK 1.4

# Výukový materiál

Název DUMu: VY\_52\_INOVACE\_12\_14\_HLAVNÍ MĚSTO PRAHA

Číslo skupiny: 3

Autor: Mgr. Kateřina Suchá

Vzdělávací oblast/Předmět/Téma: ČLOVĚK A JEHO SVĚT/VLASTIVĚDA/HLAVNÍ MĚSTO PRAHA

Druh učebního materiálu: PREZENTACE

Metodický list: NE

Anotace: Žáci se prostřednictvím prezentace seznamují s územním členěním České republiky – s krajem Hlavní město Praha. Prezentace zároveň slouží jako podklad pro zápis nové látky do sešitu. Materiál je vytvořen v prezentačním programu Power Point. Je doplněn animačními přechody. Materiál je určen k práci na počítači a interaktivní tabuli.

Ověřeno ve třídě: V. C

Datum ověření: 18. 2. 2013

Prohlášení: Prohlašuji, že při tvorbě výukového materiálu jsem respektoval(a) všeobecně užívané právní a morální zvyklosti, autorská a jiná práva třetích osob, zejména práva duševního vlastnictví (např. práva k obchodní firmě, autorská práva k software, k filmovým, hudebním a fotografickým dílům nebo práva k ochranným známkám) dle zákona 121/2000 Sb. (autorský zákon). Nesu veškerou právní odpovědnost za obsah a původ svého díla. Prohlašuji dále, že výše uvedený materiál jsem ověřil(a) ve výuce a provedl(a) o tom zápis do TK.

Dávám souhlas, aby moje dílo bylo dáno k dispozici veřejnosti k účelům volného užití (§30 odst. 1 zákona 121/2000 Sb.), tj. že k uvedeným účelům může být kýmkoliv zveřejňováno, používáno, upravováno a uchováno.

Datum: 18. 2. 2013

Podpis:

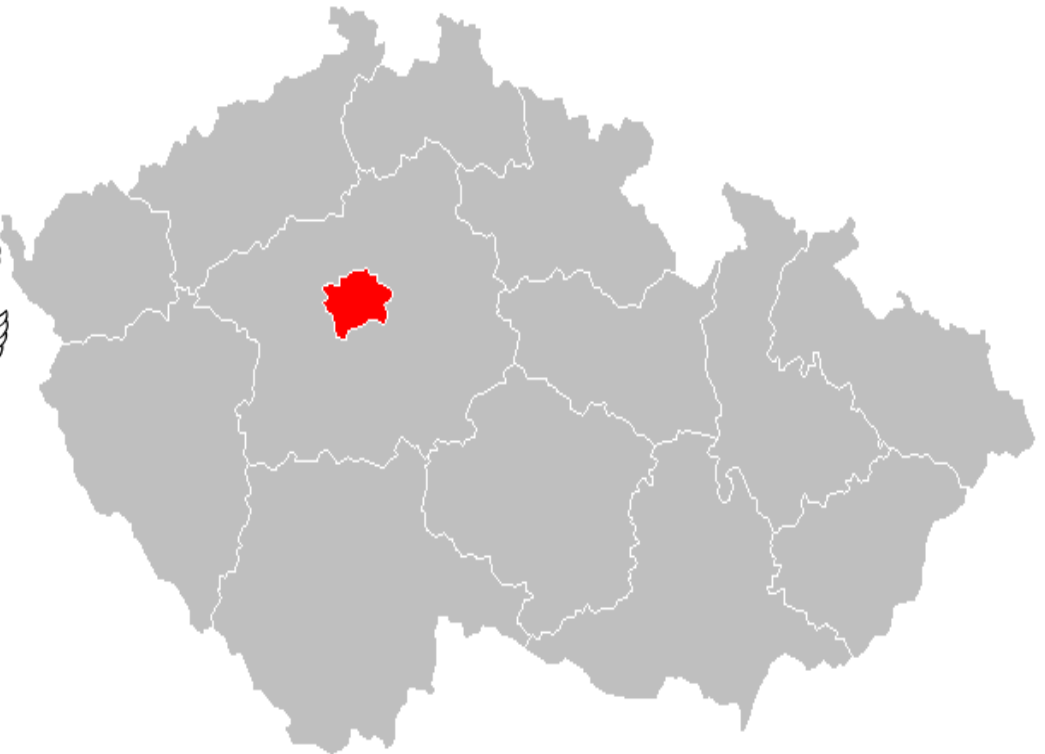
---

# Hlavní město Praha

---

# Hlavní město Praha

- Hlavní město Praha je samostatný kraj.



---

# Hlavní město Praha

POLOHA: střední Čechy

POVRCH: Pražská plošina, údolí řeky Vltavy

VODSTVO: Vltava, vlévá se do ní Berounka

ZEMĚDĚLSTVÍ: přilehlé městské části –  
květiny a zelenina pro městskou spotřebu

PRŮMYSL: cestovní ruch, potravinářský a  
strojírenský

---

---

## Kam vyrazit?

- Historicky cenné jádro města je zapsáno do Seznamu světového kulturního dědictví UNESCO.
  - Přírodní zajímavosti: skalní útvary - Vyšehradská skála, Barrandov.
-

---

## Úkoly pro chytré hlavičky:

- 1) Na internetu, v průvodcích a encyklopediích zjisti co nejvíce informací o historii Prahy.
  - 2) Podle mapy Prahy zjisti, která řeka protéká Prahou a jak se jmenuje nejstarší z pražských mostů.
  - 3) Vzpomeň si, co jste se v minulých hodinách vlastivědy dozvěděli o Národním divadle.
  - 4) Víš, kde zasedají poslanci Poslanecké sněmovny ČR a kde senátoři?
-

# Přesmyčky

Dokážeš rozluštit názvy  
jednotlivých částí Prahy?

**SEJOFOV**

**LÍNRAK**

**KOVŽIŽ**

**ŠOLEHOVICE**

**NÍKABR**

**MÍSCHOV**

**DYNOVIHRA**

**USNLE**

(JOSEFOV, KARLÍN, ŽIŽKOV, HOLEŠOVICE,  
BRANÍK, SMÍCHOV, VINOHRADY, NUSLE)



---

# Stavební památky

- Praha díky své bohaté historii významným světovým kulturním centrem a po Londýně, Paříži, Římě, Madridu a Berlínu je šestým nejnavštěvovanějším městem Evropy. Neobyčejné množství dochovaných architektonických památek je mimo jiné zapříčiněno relativně minimálním poškozením za druhé světové války (na rozdíl od mnoha ostatních evropských velkoměst).
-

## Turisticky nejnavštěvovanější místa

- Pražský hrad
- Hradčany
- Karlův most
- Staroměstská radnice
- Václavské náměstí
- Strahovský klášter
- Národní divadlo
- Národní muzeum
- Letohrádek Hvězda
- Vyšehrad




**Pražský hrad a Hradčany** – hrad začal v 9. století budovat kníže Bořivoj, za vlády dalších přemyslovců se stal centrem českého království. Roku 1320 bylo v blízkosti Hradu založeno město – Hradčany. Hrad byl několikrát přestavován (za Karla IV. – chrám sv. Víta, za Vladislava Jagelonského – Vladislavský sál). Od roku 1918 je sídlem prezidenta republiky.




**Karlův most** – vybudován za vlády Karla IV. jako náhrada za dřevěný Juditin most, který zničila povodeň.

**Staroměstská radnice** – postavena za vlády Jana Lucemburského, zdobí ji Staroměstský orloj.



- **Václavské náměstí** – nejrušnější náměstí Prahy - stojí na něm pomník sv. Václava se sochami čtyř českých světců.
- **Strahovský klášter** – nejstarší premonstrátský klášter v Čechách, sídlí zde Památník národního písemnictví, součástí kláštera je slavná Strahovská knihovna a obrazárna.
- **Národní divadlo** – je postavené v novorenesančním stylu v letech 1868 – 1881. Před dokončením budova vyhořela, byla znovu opraveno a divadlo bylo roku 1883 slavnostně otevřeno.



- **Národní muzeum** – stojí v horní části Václavského náměstí a je postavené v novorenesančním stylu.
- **Letohrádek Hvězda** – v současné době je zpřístupněn veřejnosti a uvnitř je umístěna expozice o
- **Vyšehrad** – dochovala se románská rotunda sv. Martina a gotický kostel sv. Petra a Pavla a najdeme tu také Vyšehradský hřbitov, od roku 1869 slouží jako pohřebiště významných osobností.



# Doprava

- Praha je hlavním dopravním uzlem v Česku a významnou křižovatkou ve střední Evropě.
- **Barandovský most** –je jednou z nejvytíženějších silničních komunikací v ČR.
- **Pražské metro** přepraví přes milion cestujících denně.
- Praha je hlavním dopravním uzlem v Česku a významnou křižovatkou ve střední Evropě.



# Sport

- Praha je sídlem významných fotbalových týmů AC Sparta Praha, SK Slavia Praha, FK Dukla Praha, Bohemians 1905, FK Viktoria Žižkov a hokejových týmů HC Slavia Praha, HC Sparta Praha a HC Lev Praha.
- V Praze se nachází Strahovský stadion, největší stadion na světě, dnes už využíván jen jako výcvikové centrum fotbalové Sparty.
- Největší česká multifunkční hala je O2 Arena.



# Petřín

- **Petřín** je 327 m vysoký kopec v centru Prahy. Na jeho vrcholu stojí Petřínská rozhledna a mnoho jiných objektů. Na Petříně najdeme skály zejména z pískovce.

## **Objekty na Petříně:**

Lanová dráha na Petřín

Petřínská rozhledna


Štefánikova hvězdárna

Hladová zed'

Petřínské skalky

Zrcadlové bludiště

Strahovský klášter



- Snímek č. 1 – Vlajka Prahy - In wikipedia: the free encyklopeddia [online]. St.Petersburg (Florida): [cit.15. 2. 2013].Dostupné z WWW:  
[http://upload.wikimedia.org/wikipedia/commons/thumb/d/d2/Flag\\_of\\_Prague.svg/125px-Flag\\_of\\_Prague.svg.png](http://upload.wikimedia.org/wikipedia/commons/thumb/d/d2/Flag_of_Prague.svg/125px-Flag_of_Prague.svg.png)
- Snímek č. 2 – Znak Prahy - In wikipedia: the free encyklopeddia [online]. St.Petersburg (Florida): [cit.15. 2. 2013].Dostupné z WWW:  
[http://upload.wikimedia.org/wikipedia/commons/thumb/0/0f/Praha\\_CoA\\_CZ.svg/120px-Praha\\_CoA\\_CZ.svg.png](http://upload.wikimedia.org/wikipedia/commons/thumb/0/0f/Praha_CoA_CZ.svg/120px-Praha_CoA_CZ.svg.png)
- Snímek č. 3 – Mapa - In wikipedia: the free encyklopeddia [online]. St.Petersburg (Florida): [cit.15. 2. 2013].Dostupné z WWW:  
[http://upload.wikimedia.org/wikipedia/commons/thumb/2/23/2004\\_Praha.png/225px-2004\\_Praha.png](http://upload.wikimedia.org/wikipedia/commons/thumb/2/23/2004_Praha.png/225px-2004_Praha.png)
- Snímek č. 4 – Katastrální mapa Praha - In wikipedia: the free encyklopeddia [online]. St.Petersburg (Florida): [cit.15. 2. 2013].Dostupné z WWW:  
[http://upload.wikimedia.org/wikipedia/commons/thumb/1/18/Katastr%C3%A1ln%C3%AD\\_mapa\\_Prahy.PNG/800px-Katastr%C3%A1ln%C3%AD\\_mapa\\_Prahy.PNG](http://upload.wikimedia.org/wikipedia/commons/thumb/1/18/Katastr%C3%A1ln%C3%AD_mapa_Prahy.PNG/800px-Katastr%C3%A1ln%C3%AD_mapa_Prahy.PNG)
- Snímek č. 5 , 6 – Praha - In wikipedia: the free encyklopeddia [online]. St.Petersburg (Florida): [cit.15. 2. 2013].Dostupné z WWW:  
[http://upload.wikimedia.org/wikipedia/commons/thumb/3/3a/Prague\\_panorama.jpg/1200px-Prague\\_panorama.jpg](http://upload.wikimedia.org/wikipedia/commons/thumb/3/3a/Prague_panorama.jpg/1200px-Prague_panorama.jpg),  
[http://upload.wikimedia.org/wikipedia/commons/thumb/3/3a/Prague\\_panorama.jpg/1200px-Prague\\_panorama.jpg](http://upload.wikimedia.org/wikipedia/commons/thumb/3/3a/Prague_panorama.jpg/1200px-Prague_panorama.jpg)
- Snímek č. 7 – Barandovský most - In wikipedia: the free encyklopeddia [online]. St.Petersburg (Florida): [cit.15. 2. 2013].Dostupné z WWW:  
[http://upload.wikimedia.org/wikipedia/commons/thumb/c/c7/Barrande\\_bridge.JPG/800px-Barrande\\_bridge.JPG](http://upload.wikimedia.org/wikipedia/commons/thumb/c/c7/Barrande_bridge.JPG/800px-Barrande_bridge.JPG)
- Snímek č. 8 – Pražský hrad - In wikipedia: the free encyklopeddia [online]. St.Petersburg (Florida): [cit.15. 2. 2013].Dostupné z WWW:  
[http://upload.wikimedia.org/wikipedia/commons/thumb/d/d4/Hradschin\\_Prag.jpg/250px-Hradschin\\_Prag.jpg](http://upload.wikimedia.org/wikipedia/commons/thumb/d/d4/Hradschin_Prag.jpg/250px-Hradschin_Prag.jpg)
- Snímek č. 9 – Karlův most - In wikipedia: the free encyklopeddia [online]. St.Petersburg (Florida): [cit.15. 2. 2013].Dostupné z WWW:  
[http://upload.wikimedia.org/wikipedia/commons/thumb/e/e5/Praag\\_012.jpg/800px-Praag\\_012.jpg](http://upload.wikimedia.org/wikipedia/commons/thumb/e/e5/Praag_012.jpg/800px-Praag_012.jpg)
- Snímek č. 10 – Staroměstská radnice - In wikipedia: the free encyklopeddia [online]. St.Petersburg (Florida): [cit.15. 2. 2013].Dostupné z WWW:  
[http://upload.wikimedia.org/wikipedia/commons/thumb/4/40/Prag\\_Altstaedter\\_Ring\\_rathaus.jpg/418px-Prag\\_Altstaedter\\_Ring\\_rathaus.jpg](http://upload.wikimedia.org/wikipedia/commons/thumb/4/40/Prag_Altstaedter_Ring_rathaus.jpg/418px-Prag_Altstaedter_Ring_rathaus.jpg)
- Snímek č. 11 – Václavské náměstí - In wikipedia: the free encyklopeddia [online]. St.Petersburg (Florida): [cit.15. 2. 2013].Dostupné z WWW:  
[http://upload.wikimedia.org/wikipedia/commons/thumb/2/21/Peter\\_Stehlik\\_2011.07.29\\_A.jpg/800px-Peter\\_Stehlik\\_2011.07.29\\_A.jpg](http://upload.wikimedia.org/wikipedia/commons/thumb/2/21/Peter_Stehlik_2011.07.29_A.jpg/800px-Peter_Stehlik_2011.07.29_A.jpg)
- Snímek č. 12 – Strahovský klášter - In wikipedia: the free encyklopeddia [online]. St.Petersburg (Florida): [cit.15. 2. 2013].Dostupné z WWW:  
[http://upload.wikimedia.org/wikipedia/commons/thumb/7/71/Praha\\_Strahovsky\\_klaster.jpg/800px-Praha\\_Strahovsky\\_klaster.jpg](http://upload.wikimedia.org/wikipedia/commons/thumb/7/71/Praha_Strahovsky_klaster.jpg/800px-Praha_Strahovsky_klaster.jpg)
- Snímek č. 13 – Národní divadlo - In wikipedia: the free encyklopeddia [online]. St.Petersburg (Florida): [cit.15. 2. 2013].Dostupné z WWW:  
[http://upload.wikimedia.org/wikipedia/commons/thumb/3/30/Praha\\_2005-09-20\\_n%C3%A1rodn%C3%AD\\_divadlo.jpg/800px-Praha\\_2005-09-20\\_n%C3%A1rodn%C3%AD\\_divadlo.jpg](http://upload.wikimedia.org/wikipedia/commons/thumb/3/30/Praha_2005-09-20_n%C3%A1rodn%C3%AD_divadlo.jpg/800px-Praha_2005-09-20_n%C3%A1rodn%C3%AD_divadlo.jpg)
- Snímek č. 14 – Národní muzeum - In wikipedia: the free encyklopeddia [online]. St.Petersburg (Florida): [cit.15. 2. 2013].Dostupné z WWW:  
[http://upload.wikimedia.org/wikipedia/commons/thumb/3/30/Narodni\\_muzeum.jpg/800px-Narodni\\_muzeum.jpg](http://upload.wikimedia.org/wikipedia/commons/thumb/3/30/Narodni_muzeum.jpg/800px-Narodni_muzeum.jpg)
- Snímek č. 15 – Letohrádek Hvězda - In wikipedia: the free encyklopeddia [online]. St.Petersburg (Florida): [cit.15. 2. 2013].Dostupné z WWW:  
<http://upload.wikimedia.org/wikipedia/commons/thumb/4/40/LetohradekHvezda2.jpg/800px-LetohradekHvezda2.jpg>
- Snímek č. 16 – Vyšehrad - In wikipedia: the free encyklopeddia [online]. St.Petersburg (Florida): [cit.15. 2. 2013].Dostupné z WWW:  
[http://upload.wikimedia.org/wikipedia/commons/thumb/f/f1/Parn%C3%ADk\\_Vy%C5%A1ehrad\\_pod\\_Vy%C5%A1ehradem.jpg/800px-Parn%C3%ADk\\_Vy%C5%A1ehrad\\_pod\\_Vy%C5%A1ehradem.jpg](http://upload.wikimedia.org/wikipedia/commons/thumb/f/f1/Parn%C3%ADk_Vy%C5%A1ehrad_pod_Vy%C5%A1ehradem.jpg/800px-Parn%C3%ADk_Vy%C5%A1ehrad_pod_Vy%C5%A1ehradem.jpg)
- Snímek č. 17 – Pražské metro - In wikipedia: the free encyklopeddia [online]. St.Petersburg (Florida): [cit.15. 2. 2013].Dostupné z WWW:  
[http://upload.wikimedia.org/wikipedia/commons/thumb/b/bc/E%C4%8Ds%2C\\_Ka%C4%8Derov\\_odjezd.jpg/220px-E%C4%8Ds%2C\\_Ka%C4%8Derov\\_odjezd.jpg](http://upload.wikimedia.org/wikipedia/commons/thumb/b/bc/E%C4%8Ds%2C_Ka%C4%8Derov_odjezd.jpg/220px-E%C4%8Ds%2C_Ka%C4%8Derov_odjezd.jpg)
- Snímek č. 18 – O2 arena - In wikipedia: the free encyklopeddia [online]. St.Petersburg (Florida): [cit.15. 2. 2013].Dostupné z WWW:  
[http://upload.wikimedia.org/wikipedia/commons/thumb/1/1f/O2\\_Arena%2C\\_od\\_%C4%8Ceskomoravsk%C3%A9.jpg/220px-O2\\_Arena%2C\\_od\\_%C4%8Ceskomoravsk%C3%A9.jpg](http://upload.wikimedia.org/wikipedia/commons/thumb/1/1f/O2_Arena%2C_od_%C4%8Ceskomoravsk%C3%A9.jpg/220px-O2_Arena%2C_od_%C4%8Ceskomoravsk%C3%A9.jpg)
- Snímek č. 19 Petřín - In wikipedia: the free encyklopeddia [online]. St.Petersburg (Florida): [cit.15. 2. 2013].Dostupné z WWW:  
<http://upload.wikimedia.org/wikipedia/commons/thumb/7/79/PetrinObservationTower.jpg/390px-PetrinObservationTower.jpg>

- \* CHALUPA, Petr; ŠTIKOVÁ, Věra. *Vlastivěda 5 Česká republika jako součást Evropy*. Brno: NOVÁ ŠKOLA, 2004, ISBN 80-7289-059-X.
- \* Autorem materiálu a všech jeho částí, není-li uvedeno jinak, je Mgr. Kateřina Suchá.